

Nous sommes fiers de notre département. Riche d'un patrimoine naturel d'exception, il est un paradis pour les promeneurs et les amoureux de la nature.

C'est dans un cadre idyllique, préservé, que vous allez découvrir la 21ème boucle justement nommée « la boucle des Belles Filles », circuit résolument sportif expérimenté par les coureurs cyclistes du Tour de France. Pratiquant passionné ou néophyte, je vous invite dès à présent à vous lancer dans l'aventure de ce parcours exigeant !

N'oubliez pas d'être prudent, vigilant, et soucieux de votre environnement.

Bonne route !

Bonne randonnée.

Yves KRATTINGER
Président du Conseil général de la Haute-Saône

Services disponibles sur la boucle

••• Alimentation générale	Plancher-les-Mines, Servance, Haut du Them
••• Boulangerie-pâtisserie	Plancher-les-Mines, Servance, Haut du Them
••• Boucherie	Servance
••• Café	Servance, Belfahy, Haut du Them
••• Tabac-Presses	Servance, Haut du Them
••• Restaurant	Servance, Belfahy, Haut du Them, Plancher-les-Mines (Chalet de La Planche)
••• Médecin-Pharmacie	Plancher-les-Mines, Servance
••• Poste	Plancher-les-Mines, Servance, Haut du Them

Pompiers 18
Samu 15

* Réserve Naturelle Nationale des Ballons Comtois
De manière générale, il est interdit de récolter fleurs, minéraux ou fossiles... de camper ou de bivouaquer, de faire du feu en dehors des aires aménagées, de jeter des déchets. Veuillez à ne pas déranger la faune locale. Les chiens sont interdits, même tenus en laisse.
Moyenne montagne
Possible présence de graviers et de neige sur les routes, même tardivement.

Une vingtaine de boucles sont balisées. Pour tout renseignement, consultez notre site www.cg70.fr

1. Boucle d'Amance
2. Boucle de Saint-Valère
3. Boucle des Champs
4. Boucle de la Mer
5. Boucle les Côtes des Granges
6. Boucle des Verriers
7. Boucle du Courlis
8. Boucle Chanitoise
9. Boucle des Portes du Lion
10. Boucle de l'Avant Doubs
11. Boucle du Mont Vaultot
12. Boucle des Plages
13. Boucle des Vanniers
14. Boucle des Eaux
15. Boucle de la Petite Finlande
16. Boucle des Tilleuls
17. Boucle des Forges
18. Boucle des Monts de L'ognon
19. Boucle des Vieilles Vignes
20. Boucle Jules Rimet
21. Boucle des Belles Filles

21
Boucle des Belles Filles
(62 km)
La Haute-Saône à vélo
haute saône
CONSEIL GÉNÉRAL



La Haute-Saône à Vélo

Difficulté :
Dénivelé cumulé total : 1800 m

Boucle 21

CONSEIL GÉNÉRAL DE LA HAUTE-SAÔNE
Direction de l'Aménagement et du Développement durables
23 rue de la Préfecture
BP 20349
70006 VESOUL CEDEX
www.cg70.fr

Offices de Tourisme
> Rahin et Chérimont
25 rue Le Corbusier
70250 RONCHAMP
Tél. 03 84 63 50 82
www.tourisme-rahin-cherimont.com
> Haute Vallée de l'Ognon
Place de la Gare
70270 MELISEY
Tél. 03 84 63 22 80
www.melisey.com



La boucle est jalonnée dans les deux sens. Pour suivre les traces des coureurs du Tour de France, nous vous conseillons le sens anti-horaire.



Espace Nature Culture - Château Lambert



Clin d'œil au Tour de France



Scierie Martin Tuillon

LÉGENDE

- Tracé du circuit
- Réserve Naturelle des Ballons Comtois
- Détours vers un point d'intérêt
- La Planche des Belles Filles
- Départ
- Site ou curiosité
- Office de tourisme

Mairie-école inscrite aux Monuments Historiques - Église XVIII^e siècle avec retable (Monument Historique) et vitraux - Villes et Villages Fleuris : 1 fleur -

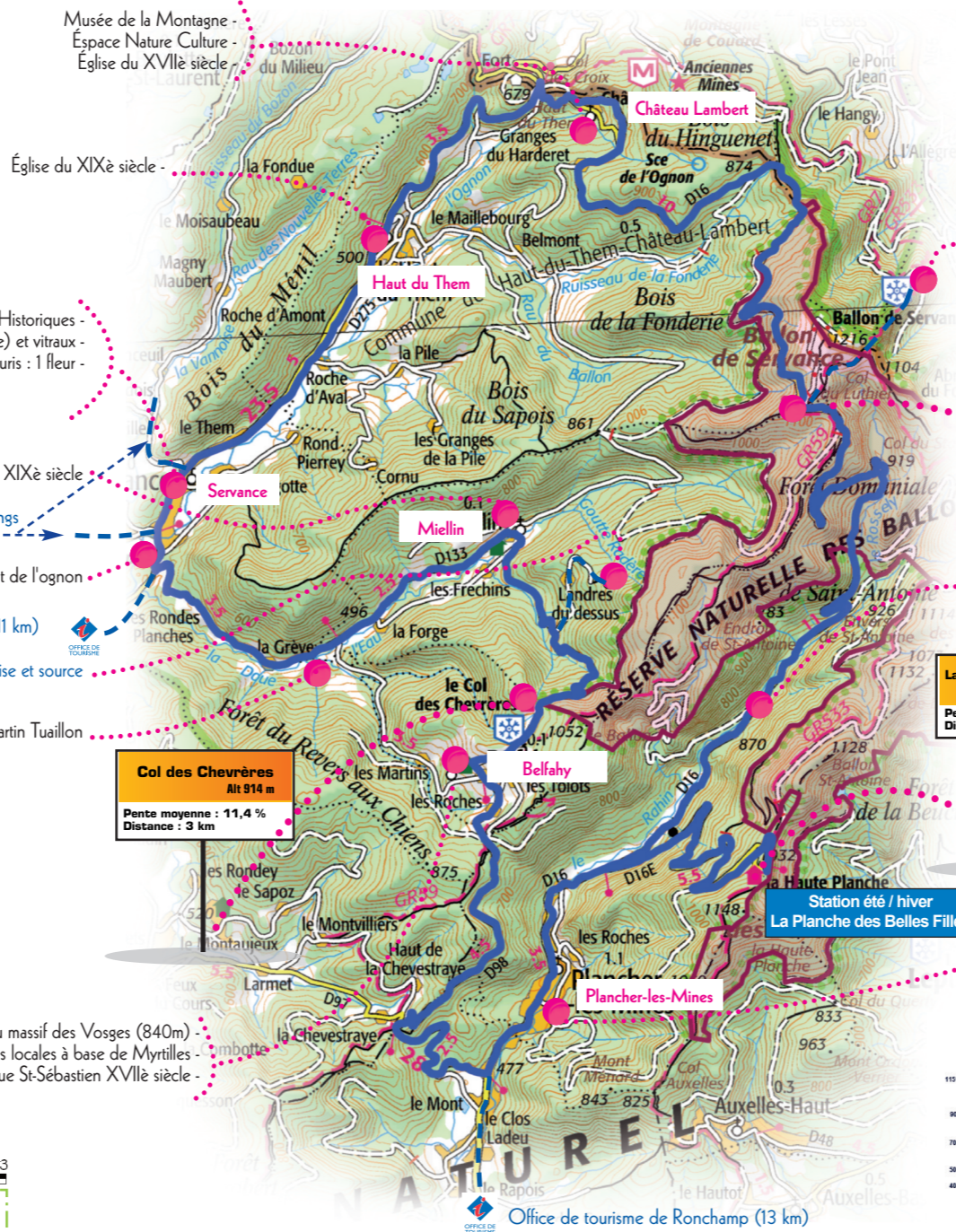
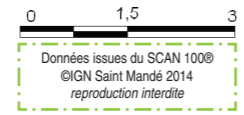
Église néogothique XIX^e siècle

Office de tourisme de Melisey (11 km)

Chapelle Saint Blaise et source

Scierie Martin Tuillon

Le plus haut village de Haute-Saône et du massif des Vosges (840m) - Spécialités locales à base de Myrtilles - Église avec retables XVIII^e siècle et statue St-Sébastien XVII^e siècle -



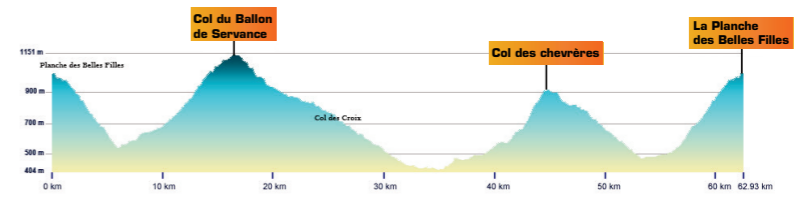
Ballon de Servance
Alt : 1216
Sommet de la Haute-Saône

Col du Ballon de Servance
Alt 1152 m
Pente moyenne : 7 %
Distance : 7 km

La Planche des Belles Filles
Alt 1035 m
Pente moyenne : 8,5 %
Distance : 5,9 km

Col des Chevrères
Alt 914 m
Pente moyenne : 11,4 %
Distance : 3 km

Station été / hiver
La Planche des Belles Filles



Musée de la Montagne - Château Lambert



Route du Ballon de Servance



La Planche des Belles Filles

Goutte des Saules - Saut de la truite

Chèvrerie des Roches - Église néogothique

Office de tourisme de Ronchamp (13 km)